




















Znakovi opasnosti

	<p>znak “opasna nizbrdica” i “znak opasan uspon”, koji označavaju približavanje opasnoj nizbrdici, odnosno opasnom usponu, ako razlika u visini predstavlja neku opasnost koja proističe iz tih uslova;</p>
 <p style="text-align: center;">a b c</p>	<p>znak “suženje puta” (a), znak “suženje puta s desne strane” (b), i znak “suženje puta s lijeve strane” (c), koji označavaju približavanje suženju kolovoza koje može da predstavlja izvjesnu opasnost;</p>
	<p>znak “pokretni most”, koji označava blizinu mjesta na kome se na putu nalazi pokretni most;</p>
	<p>znak “blizina obale”, koji označava blizinu mjesta na kome put nailazi na obalu;</p>
 <p style="text-align: center;">a b c</p>	<p>znak “neravan kolovoz”, koji označava blizinu dijela puta na kome je put neravan zbog postojanja opasnih izbočina (a) i ulegnuća kolovoza (b), zbog ulegnuća ili zbog blizine opasnog prevoja puta ili veće grbine na putu (c);</p>
	<p>znak “klizav kolovoz”, koji označava blizinu dijela puta na kome kolovoz pod određenim atmosferskim uslovima ili sličnim okolnostima ima klizavu površinu;</p>
	<p>znak “kamenje pršti”, koji označava blizinu dijela puta na kome se nalazi nevaljani tucanik ili koji je posut sitnim kamenjem na tvrdoj podlozi i na kome za druge učesnike u saobraćaju postoji povećana opasnost od prskanja kamena;</p>
	<p>znakovi “odronjavanje kamena” označavaju blizinu dijela puta na kome postoji opasnost od kamena koje pada ili od kamena koje se nalazi na putu;</p>
	<p>znak “obilježeni pješački prelaz”, koji označava blizinu mjesta na putu na kome se nalazi obilježeni pješački prelaz;</p>
	<p>znak “djeca na putu” označava blizinu mjesta na kome se djeca češće i u većem broju kreću;</p>
	<p>znak “biciklisti na putu”, koji označava blizinu mjesta na kome biciklisti češće nailaze na put sa bočnog puta ili biciklističke staze;</p>

	<p>znak “životinje na putu”, koji označava mjesto nakome domaće životinje pod nadzorom prelaze preko puta ili prolaze duž puta;</p>
	<p>znak “divljač na putu” označava posebno opasna mjesta na kojima divljač (papkari) često prelazi preko puta;</p>
	<p>znak “radovi na putu” označava blizinu mjesta na kome se izvode radovi;</p>
 	<p>znakovi “nailaženje na svjetlosne saobraćajne znakove”, koji označavaju blizinu raskrsnice ili obilježenog pješačkog prelaza na kome je saobraćaj regulisan pomoću uređaja za davanje svjetlosnih saobraćajnih znakova;</p>
	<p>znak “blizina avioinske piste” označava dio puta preko koga avioni prelijeću u niskom letu prilikom slijetanja, odnosno polijetanja;</p>
	<p>znakovi “bočni vjetar” označavaju blizinu dijela puta na kome često puše jak bočni vjetar;</p>
	<p>znak “saobraćaj u oba smjera”, koji označava blizinu mjesta na kome se prelazi sa dijela puta na kome se saobraćaj odvija samo u jednom smjeru na dio tog puta na kome se privremeno ili stalno saobraćaj vrši u oba smjera;</p>
	<p>znak “tunel” označava blizinu tunela na putu;</p>
	<p>znak “opasnost na putu” označava blizinu dijela puta ili mjesta na putu na kome učesnicima u saobraćaju prijeti opasnost za koju ovim pravilnikom nije predviđen poseban znak opasnosti;</p>
	<p>znak “ukrštanje puteva iste važnosti” označava raskrsnice puteva od kojih ni jedan put nije put sa prvenstvom prolaza;</p>
   <p>a b c</p>  	<p>znak “ukrštanje sa sporednim putem pod pravim uglom” (a), znak za spajanje sa sporednim putem pod pravim uglom s lijeve strane (b), znak spajanje sa sporednim putem pod pravim uglom s desne strane (c), znak spajanje sa sporednim putem pod oštrim uglom s lijeve strane (d), znak spajanje sa sporednim putem pod oštrim uglom s desne strane (e), koji označavaju blizinu</p>

d	e	raskrsnice na kojoj se put sa prvenstvom prolaza ukršta, odnosno spaja sa sporednim putem;
		znak “raskrsnica sa kružnim tokom saobraćaja” označava blizinu raskrsnice na kojoj se saobraćaj odvija u kružnom toku;
		znak “tramvajska pruga” označava blizinu mjesta na kome put prelazi preko tramvajske pruge u nivou;
		znak “prelaz puta preko željezničke pruge sa branicima ili polubranicima”, koji označava blizinu prelaza puta preko željezničke pruge u nivou, koji je obezbijeđen sa branicima ili polubranicima;
		znak “prelaz puta preko željezničke pruge bez branika ili polubranika”, koji označava blizinu prelaza puta preko željezničke pruge u nivou, koji nije obezbijeđen branicima ili polubranicima;
		znak “andrejin krst” označava mjesto na kome put prelazi preko željezničke pruge u nivou bez branika ili polubranika sa jednim kolosjekom, odnosno sa dva ili više kolosjeka;
		znak “približavanje prelazu puta preko željezničke pruge sa branicima ili polubranicima”, koji označava udaljenost do prelaza puta preko željezničke pruge u nivou, koji je obezbijeđen branicima ili polubranicima;
		znak “približavanje prelazu puta preko željezničke pruge bez branika ili polubranika”, koji označava udaljenost do prelaza puta preko željezničke pruge u nivou, koji je obezbijeđen branicima ili polubranicima;